




GRANICE

--- GRANICA OBUHVATA PLANA

UVJETI GRADNJE

- 1 BROJ PARCELE
- PLANIRANA PARCELA
- POVRŠINE ZA IZGRADNJU UNUTAR PARCELE
- UVJETOVANI GRADEVINSKI PRAVAC
- P+3 MAKSIMALNA VISINA IZGRADNJE P= PRIZEMLJE
- 0.4 MAKSIMALNA IZGRADENOST PARCELE (kig)
- 1.2-2 MAKSIMALNA ISKORIŠTENOST PARCELE (kis)

BRODSKO-POSAVSKA ŽUPANIJA  GRAD NOVA GRADIŠKA	
Naziv prostornog plana: DETALJNI PLAN UREĐENJA ZONE MALOG GOSPODARSTVA - NOVA GRADIŠKA Elaborat proširenog teksta Odborbi za provođenje i Grafičkog dijela Plana (Novogradiški glasnik broj 06/03, 10/03, 05/23 i 1/24 - prošireni tekst)	
Naziv kartografskog prikaza: UVJETI GRADNJE	
Broj kartografskog prikaza: 3.	Mjerilo kartografskog prikaza: 1 : 1 000
Odluka Gradskog vijeća o izradi plana:	Odluka Gradskog vijeća o donošenju plana:
Datum objave javne rasprave:	Javni uvid održan:
Pečat tijela odgovornog za provođenje javne rasprave:	Odgovorna osoba za provođenje javne rasprave:
Pravna osoba koja je izradila Elaborat: Arhitektonski Atelier Deset d.o.o. za arhitekturu i urbanizam Kneza Mislava 15 Zagreb	
Pečat pravne osobe koja je izradila plan: 	Odgovorna osoba:  Jasna Juračić mag.ing.arch., ovl.arh.urb.
Stručni tim u izradi plana:	
Pečat Gradskog vijeća:	Predsjednica Odbora za Statut i Poslovanje Gradskog vijeća Grada Nova Gradiška: Dinka Matjević, mag.oec.
Istovjetnost prostornog plana s izvornikom ovjerava:	Pečat nadležnog tijela: