

GRANICE




--- GRANICA OBUHVATA PLANA

VODOOPSKRBA

— GLAVNI CJEVOVOD

— RAZVODNI CJEVOVOD U ZONI

H
⊗ PROTUPOŽARNI HIDRANT

BRODSKO-POSAVSKA ŽUPANIJA  GRAD NOVA GRADIŠKA	
Naziv prostornog plana: DETALJNI PLAN UREĐENJA ZONE MALOG GOSPODARSTVA - NOVA GRADIŠKA <small>Elaborat pročišćenog teksta Odrredi za provođenje i Grafičkog dijela Plana (Novogradiški glasnik broj 06/03, 10/03, 05/23 i 1/24 - pročišćen tekst)</small>	
Naziv kartografskog prikaza: VODOOPSKRBA	
Broj kartografskog prikaza: 2.5.	Mjerilo kartografskog prikaza: 1 : 1 000
Odluka Gradskog vijeća o izradi plana:	Odluka Gradskog vijeća o donošenju plana:
Datum objave javne rasprave:	Javni uvid održan:
Pečat tijela odgovornog za provođenje javne rasprave:	Odgovorna osoba za provođenje javne rasprave:
Pravna osoba koja je izradila Elaborat: Arhitektonski Atelier Deset d.o.o. za arhitekturu i urbanizam Kneza Mislava 15 Zagreb	
Pečat pravne osobe koja je izradila Elaborat: 	Odgovorna osoba:  Jasna Juračić mag.ing.arch., ovi.urb.
Stručni tim u izradi plana:	
Pečat Gradskog vijeća:	Predsjednica Odbora za Statut i Poslovnik Gradskog vijeća Grada Nova Gradiška: Dinka Matijević mag.pec.
Istovjernošć prostornog plana s izvornikom ovjerava:	Pečat nadležnog tijela: