


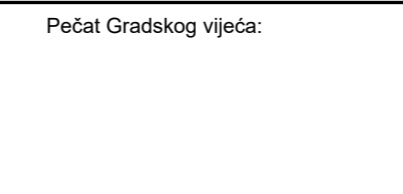


GRANICE

GRANICA OBUHVATA PLANA

KORIŠTENJE I NAMJENA POVRŠINA

- GOSPODARSKA NAMJENA**
 I1- PROIZVODNA, PRETEŽITO ZANATSKA
 K1- POSLOVNA, PRETEŽITO USLUŽNA
 K2- POSLOVNA, PRETEŽITO TRGOVAČKA
 K3- KOMUNALNO SERVISNA
 IS- KOMUNALNA INFRASTRUKTURA - TRAFOSTANICA
- JAVNE ZELENE POVRŠINE
- ZAŠTITNE ZELENE POVRŠINE
- POVRŠINE INFRASTRUKTURNIH SUSTAVA
- KANAL
- OS CESTE
- PROMETNICE
- PARKIRALIŠTA
- PJEŠAČKE POVRŠINE

BRODSKO-POSAVSKA ŽUPANIJA  GRAD NOVA GRADIŠKA	
Naziv prostornog plana: DETALJNI PLAN UREĐENJA ZONE MALOG GOSPODARSTVA II - NOVA GRADIŠKA <small>Elaborat prostornog teksta Odlučni za provođenje i Gradskog dijela Plana (Novogradski glasnik broj 02/05, 05/23 i 1/24 - prošireni tekst)</small>	
Naziv kartografskog prikaza: KORIŠTENJE I NAMJENA POVRŠINA	
Broj kartografskog prikaza: 1.	Mjerilo kartografskog prikaza: 1 : 1 000
Odluka Gradskog vijeća o izradi plana:	Odluka Gradskog vijeća o donošenju plana:
Datum objave javne rasprave:	Javni uvid održan:
Pečat tijela odgovornog za provođenje javne rasprave:	Odgovorna osoba za provođenje javne rasprave:
Pravna osoba koja je izradila Elaborat: Arhitektonski Atelier Deset d.o.o. za arhitekturu i urbanizam Kneza Mislava 15 Zagreb	
Pečat pravne osobe koja je izradila plan:	Odgovorna osoba:
	 Jasna Juračić mag.ing.arch., ovl. arh.urb.
Stručni tim u izradi plana:	
Pečat Gradskog vijeća:	Predsjednica Odbora za Statut i Poslovnik Gradskog vijeća Grada Nova Gradiška:
	Dinka Matijević, mag. oec.
Istovjetnost prostornog plana s izvornikom ovjerava:	Pečat nadležnog tijela:
