

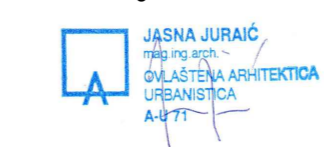


GRANICE

— GRANICA OBUHVATA PLANA

TELEKOMUNIKACIJE

— PLANIRANI TK PODZEMNI VOD

<p>BRODSKO-POSAVSKA ŽUPANIJA</p>  <p>GRAD NOVA GRADIŠKA</p>	
<p>Naziv prostornog plana: DETALJNI PLAN UREĐENJA ZONE MALOG GOSPODARSTVA II - NOVA GRADIŠKA <small>Elaborat prostornog teksta: Odstrel za provođenje I Gradskog dijela Plana (Novogradski glasnik broj 02/05, 05/23 i 1/24 - prošireni tekst)</small></p>	
<p>Naziv kartografskog prikaza: TELEKOMUNIKACIJE</p>	
<p>Broj kartografskog prikaza: 2.2.</p>	<p>Mjerilo kartografskog prikaza: 1 : 1 000</p>
<p>Odluka Gradskog vijeća o izradi plana:</p>	<p>Odluka Gradskog vijeća o donošenju plana:</p>
<p>Datum objave javne rasprave:</p>	<p>Javni uvid odžan:</p>
<p>Pečat tijela odgovornog za provođenje javne rasprave:</p>	<p>Odgovorna osoba za provođenje javne rasprave:</p>
<p>Pravna osoba koja je izradila Elaborat: Arhitektonski Atelier Deset d.o.o. za arhitekturu i urbanizam Kneza Mislava 15 Zagreb</p>	
<p>Pečat pravne osobe koja je izradila plan:</p>  <p>M.P.</p>	<p>Odgovorna osoba:  Jasna Juračić mag.ing.arch., ovl. arh.urb.</p>
<p>Stručni tim u izradi plana:</p>	
<p>Pečat Gradskog vijeća:</p>	<p>Predsjednica Odbora za Statut i Poslovnik Gradskog vijeća Grada Nova Gradiška: Dinka Matijević, mag.oec.</p>
<p>Istovjetnost prostornog plana s izvornikom ovjerava:</p>	<p>Pečat nadležnog tijela:</p>