




- GRANICA OBUHVATA**
- OBUHVAT DPU-a
- UVJETI GRADNJE**
- OZNAKA PARCELE
  - GRANICA GRADEVNE ČESTICE
  - NAMJENA GRADEVINE
    - I1 - PROIZVODNA, PRETEŽITO INDUSTRIJSKA
    - I2 - PROIZVODNA, PRETEŽITO ZANATSKA
    - K1 - POSLOVNA, PRETEŽITO USLUŽNA
    - K2 - POSLOVNA, PRETEŽITO TRGOVAČKA
    - K3 - KOMUNALNO SERVISNA
    - IS - KOMUNALNA INFRASTRUKTURA - TRAFOSTANICA
  - MAKSIMALNA VISINA IZGRADNJE P= PRIZEMLJE
  - MAKSIMALNA IZGRADENOST PARCELE (kg)
  - MAKSIMALNA ISKORIŠTENOST PARCELE (kis)
  - GRANICA GRADIVOG DIJELA ČESTICE
  - OBVEZNI GRADEVNI PRAVAC
  - PRIKLJUČENJE NA JAVNU POVRŠINU
  - KOTE

BRODSKO-POSAVSKA ŽUPANIJA  GRAD NOVA GRADIŠKA	
Naziv prostornog plana: <b>DETALJNI PLAN UREĐENJA ZONE MALOG GOSPODARSTVA II - NOVA GRADIŠKA</b> <small>Elaborat prostornog teksta odobren za provođenje i Grafičkog vijeka Plana (Novogradiški glasnik broj 02/05, 05/23 i 1/24 - prošireni tekst)</small>	
Naziv kartografskog prikaza: <b>UVJETI GRADNJE</b>	
Broj kartografskog prikaza: <b>3</b>	Mjerilo kartografskog prikaza: <b>1 : 1 000</b>
Odluka Gradskog vijeća o izradi plana:	Odluka Gradskog vijeća o donošenju plana:
Datum objave javne rasprave:	Javni uvid održan:
Pečat tijela odgovornog za provođenje javne rasprave:	Odgovorna osoba za provođenje javne rasprave:
Pravna osoba koja je izradila Elaborat: <b>Arhitektonski Atelier Deset d.o.o. za arhitekturu i urbanizam, Kneza Mislava 15 Zagreb</b>	
Pečat pravne osobe koja je izradila plan:	Odgovorna osoba:
	
M.P.	Jasna Juračić mag.ing.arch., ovi.urb.
Stručni tim u izradi plana:	
Pečat Gradskog vijeća:	Predsjednica Odbora za Statut i Poslovnik Gradskog vijeća Grada Nova Gradiška:
	Dinka Matijević, mag.oec.
Istovjetnost prostornog plana s izvornikom overava:	Pečat nadležnog tijela: