

**GRANICE**




— GRANICA OBUHVATA PLANA

**VODOOPSKRBA**

— GLAVNI CJEVOVOD

— PLANIRANI CJEVOVOD

H PROTUPOŽARNI HIDRANT

BRODSKO-POSAVSKA ŽUPANIJA  GRAD NOVA GRADIŠKA	
Naziv prostornog plana: <b>DETALJNI PLAN UREĐENJA ZONE MALOG GOSPODARSTVA II - NOVA GRADIŠKA</b> <small>Elaborat prostornog plana Odrasla za provođenje I Grafičkog dijela Plana (Novogradiški glasnik broj 02/05, 05/23 i 1/24 - prošireni tekst)</small>	
Naziv kartografskog prikaza: <b>VODOOPSKRBA</b>	
Broj kartografskog prikaza: <b>2.5.</b>	Mjerilo kartografskog prikaza: <b>1 : 1 000</b>
Odluka Gradskog vijeća o izradi plana:	Odluka Gradskog vijeća o donošenju plana:
Datum objave javne rasprave:	Javni uvid održan:
Pečat tijela odgovornog za provođenje javne rasprave:	Odgovorna osoba za provođenje javne rasprave:
Pravna osoba koja je izradila Elaborat: <b>Arhitektonski Atelier Deset d.o.o. za arhitekturu i urbanizam, Kneza Mislava 15 Zagreb</b>	
Pečat pravne osobe koja je izradila plan:	Odgovorna osoba:
 M.P.	 Jasna Jurač mag.ing.arch., ovl.arh.urb.
Stručni tim u izradi plana:	
Pečat Gradskog vijeća:	Predsjednica Odbora za Statut i Poslovnik Gradskog vijeća Grada Nova Gradiška:
	Dinka Matijević, mag. oec.
Istovjetnost prostornog plana s izvornikom ovjerava:	Pečat nadležnog tijela: